

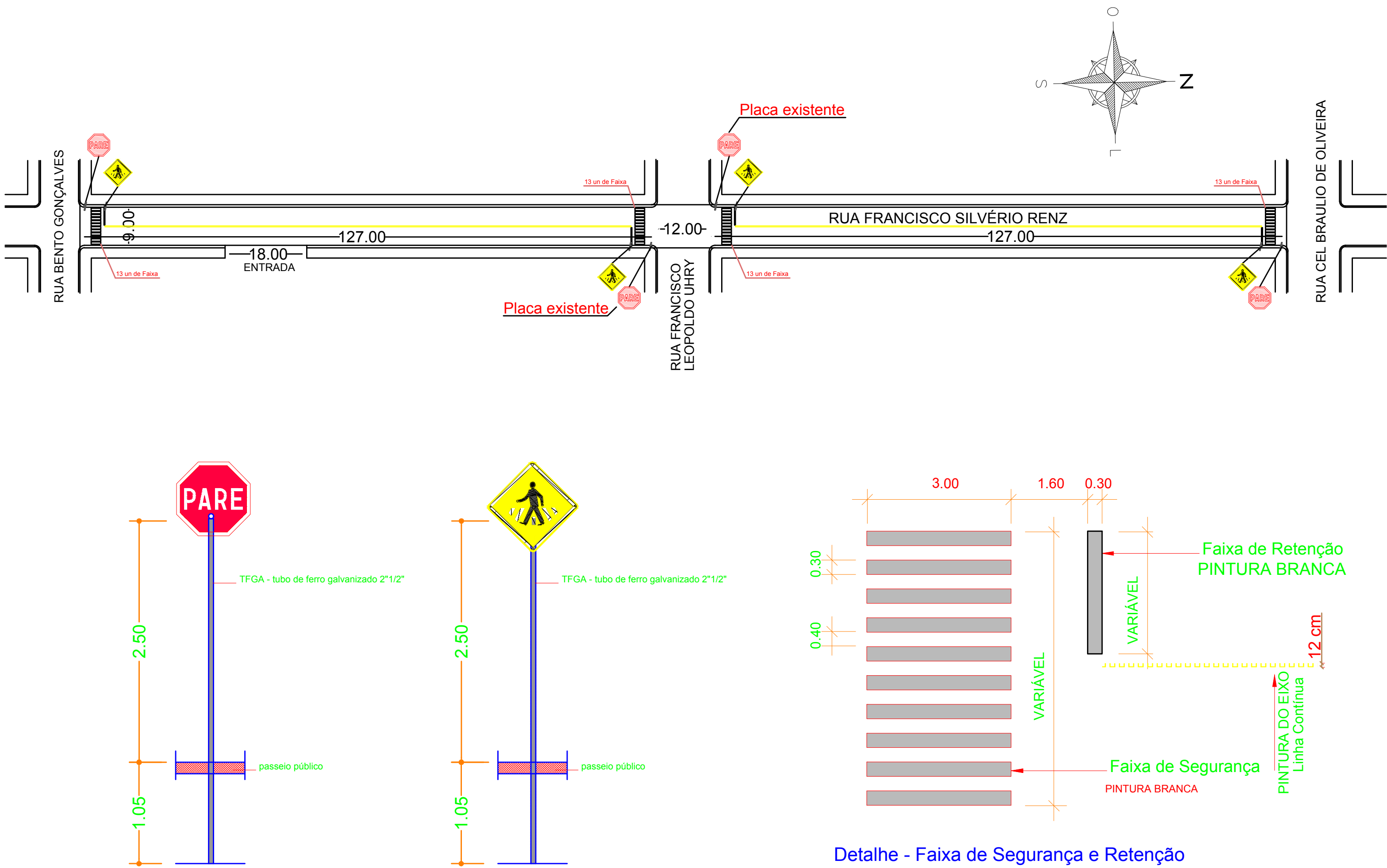


PLACA	CÓDIGO	DIMENSÃO	QUANTIDADE	ÁREA
	A-32b	A= 0,25m	4	1,00 m²
	R 01	L= 0,40m	2	0,80 m²

Suporte Metálico: 6,00 unid.


MEMORIA DE CÁLCULO: FAIXA SEGURANÇA

	PINTURA	ÁREA (m²)
FAIXA SEGURANÇA	13X0,3X3X4	46,80
FAIXA RETENÇÃO	4,20X0.3X4	5,04
FAIXA DIVISÓRIA	254X0,12	30,48
Total		82,32



03			
02			
01			
REVISÃO	OBSERVAÇÃO	VISTO	DATA

CARIMBOS DE APROVAÇÃO:



PREFEITURA MUNICIPAL DE

GIRUÁ

ESTADO DO RIO GRANDE DO SUL
Secretaria de Obras e Serviços Urbanos

Rua Independência, 90-Fone (0xx55)3361.2000-Fax (0xx55)3361.1946-Cep. 98.870-000-Depto. de Engenharia, e-mail. www.engenharia@pmgirua.com.br

CLAUDIA EUNICE MAYER ALMEIDA
Engenheira Civil CREA-RS 117.078-D

RUBEN WEIMER
PREFEITO MUNICIPAL

Tipo da Obra:

SINALIZAÇÃO VERTICAL E HORIZONTAL

Conteúdo da Prancha:

RUA FRANCISCO SILVÉRIO RENZ - BAIRRO HERBERTO SCHNEIDER - GIRUÁ/RS

Prancha:

N

Escala: Indicadas	Unidade: Metros	Data: Março/2021	Área Edificação(m2): 82,32m²	Levantamento: -	Projetista: -
----------------------	-----------------	------------------	---------------------------------	-----------------	---------------